

[Основная \(Https://Neonway.Ru/\)](https://neonway.ru/)
[Софт \(Https://Neonway.Ru/Apps/\)](https://neonway.ru/apps/)
[Блог \(Https://Neonway.Ru/Blog/\)](https://neonway.ru/blog/)

ОСТРОВА В ОКЕАНЕ – 5

[Контакты \(Https://Neonway.Ru/Contacts/\)](https://neonway.ru/contacts/)
[Карта Сайта \(Https://Neonway.Ru/Sitemap/\)](https://neonway.ru/sitemap/)
 Поделиться:

[Home \(https://neonway.ru/\)](https://neonway.ru/) / [Blog \(https://neonway.ru/category/blog/\)](https://neonway.ru/category/blog/) / Острова в океане – 5


ПРОДОЛЖАЕТСЯ И ИСТОРИЯ

 Прослушать текст статьи.

И она тоже тесно связана с островом Фуэртовентура. Вернее с южным полуостровом этого островного материка – Хандия. А влечет это таинственное место любителей истории, прежде всего потому, что недалеко от рыбацкой деревни Колете находится интересный исторический объект. Но наберемся терпения. Итак, все по порядку.

В начале тридцатых годов двадцатого столетия, а точнее в 1933 году на острове появился очень таинственный элегантный мужчина одетый во все черное: черный костюм, черная шляпа, черные очки, которые слегка оттеняли его успевшее загореть лицо. В дополнение к его черному облику, его сопровождала большая черная собака. Добавим, что он был весьма образован. Это чувствовалось во всей его внешности и поведении. Интеллект, как говорят, не спрячешь. А через несколько дней от здания губернатора острова отъехал черный пикап. Его путь лежал к рыбацкому поселку Колете. Который как раз находился на границе с полуостровом. А вскоре стало известно, что всех жителей рыбацкого полуострова будут выселять, их дома сносить и на их месте будет воздвигаться нечто....



Фото Евгения Шлея

И вот, там, где когда-то стояли дома рыбаков полуострова и причаливались к берегу рыбацкие шхуны, теперь хозяйничает пустынный берег и заросли дикого колючего алоэ. Но это сегодняшний день. А тогда в начале тридцатых годов, двадцатого века, сразу же после ликвидации рыбацкой деревни, поскольку полуостров был продан, кроме рыбацкого поселка Колете, Политика конфиденциальности и куки



началось грандиозное строительство внушительного и необычного по этим местам здания. А вскоре здесь на месте стройки объявился и сам хозяин. Вы, конечно же, догадались, что это и был тот самый интеллигентный человек. Да, именно тот самый, немецкий инженер Густав Винтер.

Казалось бы, какая важность, с виду строится обычная вилла — много ли ей места надо? Вполне могла бы красиво вписаться в архитектуру поселка. Ан нет! Снесли все дома. А само строительство виллы в то время было окутано непроницаемой тайной... И это таинство в самом деле соответствовало действительности. За десятки километров здесь была выставлена военная охрана, которая разворачивала всех любопытствующих назад. Такое отношение к строительству виллы указывало на то, что все, что здесь происходит — нечто очень серьезное. Таинственное. Иначе невозможно объяснить того, что происходило в те времена на полуострове.



Фото Евгения Шлея

Сегодня к замку ведет узкая дорога, по которой двум машинам просто не разъехаться. И там где кончается дорога вы сможете лицезреть здание построенное в романтическом стиле и стоящее на склоне гор с загадочной башней откуда открывается вид на песчаный берег пляжа Колете.

По сравнению с противоположным берегом острова полуостров Колете отличается тем, что здесь постоянно дуют сильные ветра И высокие волны на несколько метров постоянно выкатываются на берег. Потом снова откат. И так, продолжается вечно. Создается впечатление будто океан — живое существо и своим огромным языком он ласкает свое любимое дитя — песчаный берег. Но отсутствие людей и завывающий ветер, далеко не ласковый морской бриз, пронизывает тебя насквозь, значительно сокращая время любования суровой красоты природы этого «пляжа». Хочется поскорее добраться до самой виллы.








Фото Евгения Шлея

Проект одинокого здания — виллы, в довоенное время был составлен лично инженером Густавом Винтером. И был одобрен на «самом веру немецкой Рейхсканцелярией». Потому, что доверие к Винтеру, как секретному агенту немецкой разведки АБВЕРА, было безграничным. С самого веру башни перед вами открывается великолепный обзор побережья. И не только. Здесь находилось самое современное оборудование не только по наблюдению за побережьем, но и надежной его охране.

Почему же здание построено именно здесь у самого подножия гор? Оказывается прежде, на месте где установлена вилла была огромная расщелина между скалами. Именно это природное образование и стало причиной выбора места строительства. Затем по ходу строительства была проведена огромная работа по расширению расщелины с последующим ее преобразованием в огромный док, куда беспрепятственно без возможности их увидеть, могли заходить подводные лодки фашистской Германии. По некоторым легендам утверждалось, что в подводных гротах и лавовых трубах полуострова Хандия могли укрываться несколько подлодок не только для пополнения запасов, но и для текущего ремонта. Еще известно, что весь полуостров был пронизан подземными ходами. Некоторые документы свидетельствуют о том, что при строительстве виллы и подземного дока с выходом в Атлантический океан были использованы силы пленных местного концентрационного лагеря. О их судьбе пока ничего не известно. Потому, что многие документы того времени были «условно» потеряны или уничтожены. И это было сделано не без безмолвного одобрения правившего в Испании долгое время диктатора Франко. В 1940 году он встречался с Гитлером и в благодарность за его поддержку в гражданской войне в

FOLLOW US

-  (<http://www.facebook.com/neonwayapps>)
-  (<http://www.twitter.com/NeonwayApps>)
-  (<http://www.linkedin.com/pub/neonway-apps/1b/a2/38>)
-  (https://www.youtube.com/channel/UClA8f3ZKbSukO-M_WFZpGQ?sub_confirmation=1)
-  (<https://www.pinterest.com/neonwayapps/>)